

# 10.2 Cerro del pericon

	Código	Altura	Coordenadas UTM-30	
10.2 CERRO DEL PERICON, LOSILLA	VIB-10.2			
Trincheras	T-1	1162 m	661207,00	4476945,00

Para acceder a este punto de interés hemos de tomar la carretera Nacional 420 de Teruel hacia Alcañiz, tras pasar el pueblo de Villalba Baja nos encontraremos la señalización en la zona izquierda pero no se puede girar. Para acceder de forma directa podremos entrar en el pueblo de Villalba Baja (frente al puente), siguiendo hacia el fondo veremos las cuevas en la montaña. A la derecha pasando por debajo del túnel nos incorporaremos a un primer camino a la izquierda que nos llevará continuando con un vehículo 4x4 a ser posible hasta los altos del Pericón.

Este camino tiene 4 unidades de dirección (HD) en los cruces que nos conducirán hasta las proximidades del cerro y su zona de estacionamiento, ahí podremos ver el Hito de información web (HI).

Frente a este punto y en la zona más elevada vemos el cerro de Pericón para ello caminando y siguiendo las indicaciones de las dos unidades de Hitos de Señalización (HS) que nos irán llevando por las trincheras que coronan este cerro, es interesante ver todo el exterior de este monte tanto en su vertiente hacia el valle del Alfambra como el que da hacia Teruel. Está plagado de trincheras, parapetos etc..

No obstante toda la zona de promontorios próximos, incluida la Losilla están llenos de trincheras no muy bien conservadas, ya que el terreno es arcilloso y de albariza que con la acción erosiva de los agentes atmosféricos han quedado muy deterioradas.

Se ha destacado por ser uno de los puntos elevados previos al Muletón donde se desarrolló una parte importante de la batalla relacionada con el acercamiento de tropas por el Valle del Alfambra hacia Teruel, tanto en el cerro como en la meseta de la Losilla hay innumerables trincheras, pero al estar situadas en terrenos calizos no se conservan en buen estado. A estos enclaves podemos acceder desde el propio municipio de Villalba Baja.






coordenadas del punto de señalización ① **30T 663210 4476624**  
 coordenadas del punto de señalización ② **30T 663179 4476620**  
 coordenadas del punto de señalización ③ **30T 663061 4476696**



coordenadas del punto de señalización ④ **30T 663271 4477189**



PRIMERA FOTO



SEGUNDA FOTO



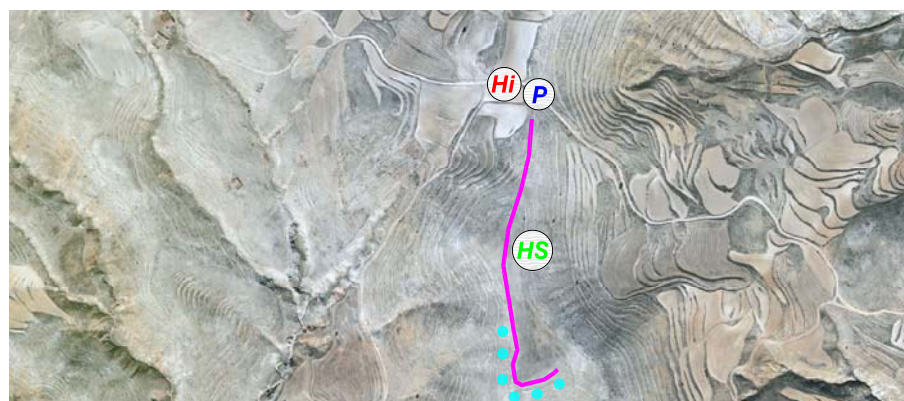
TERCERA FOTO



CUARTA FOTO



QUINTA FOTO



SEXTA FOTO

**SEÑALIZACION Y ACCESOS**

<b>SC</b>	SEÑALIZACION CARRETERAS
<b>HD</b>	HITO DE DIRECCION
<b>HS</b>	HITO DE SEÑALIZACION
<b>Hi</b>	HITO DE INFORMACION WEB
<b>—</b>	SENDA A PIE

**VILLALBA BAJA** **N-420**  
**CERRO DEL PERICON- VIB-10.2**



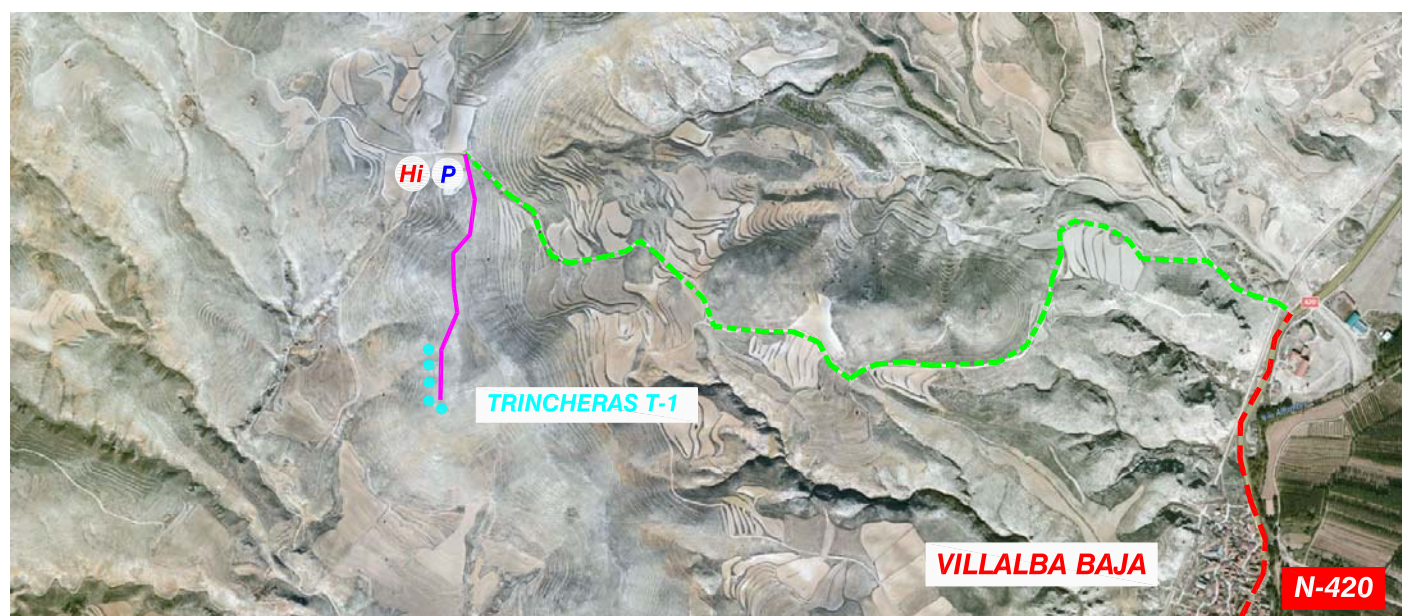




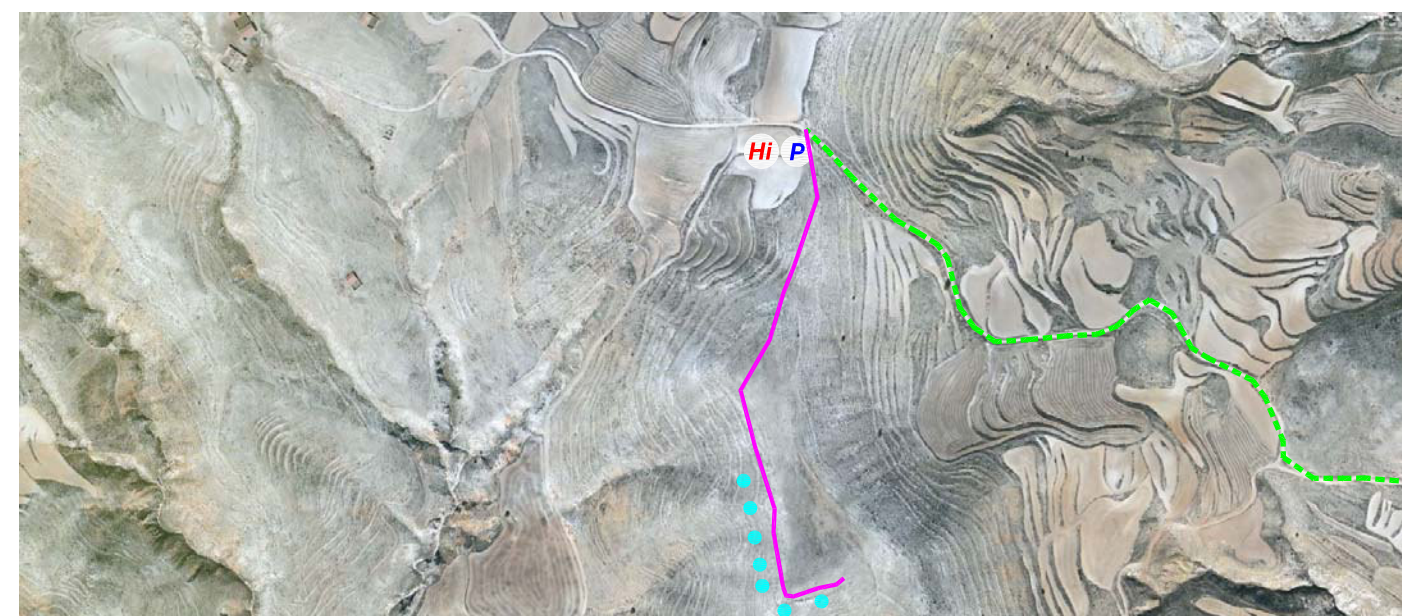
LOCALIZACION

LOCALIZACION: 10 - VILLALBA BAJA  
 10.1 CERRO DEL PERICON, LOSILLA  
 Trincheras..... CODIGO T-1  
 CODIGO VIB-10.2

LOCALIZACIONES Y CODIGOS



ACCESO



VISTA AMPLIADA DEL EMPLAZAMIENTO

ACCESOS

- P ESTACIONAMIENTO DEL VEHICULO
- CARRETERA ASFALTADA
- PISTA DE TIERRA EXISTENTE

GLOSARIO

T TRINCHERAS

# VILLALBA BAJA

## CERRO DEL PERICON- VIB-10.2

